




Orientační schéma:		Razítko oprávněné osoby:	
		Podpis: Datum:	
Revize:	Datum:	Popis:	Kontroloval:
000	30.11.2023	Aktualizace dokumentace v rámci dotčených pozemků	Ing. Emil Špaček
Stavebník/Investor:		Správa železnic, státní organizace	
Adresa:		Dlážděná 1003/7, 110 00 Praha 1	
			
Zástupce investora:		Oblastní ředitelství Plzeň	
Adresa:		Sušická 1168/23, Plzeň 326 00	
Zhotovitel stavby:		SAGASTA s.r.o.	
Adresa:		Novodvorská 1010/14, 142 00, Praha 4 - Lhotka	
Kontakt:		T: +420 261 344 100 E: info@sagasta.cz	
			
Zhotovitel objektu:		SAGASTA s.r.o.	
Adresa:		Novodvorská 1010/14, 142 00, Praha 4 - Lhotka	
Kontakt:		T: +420 261 344 100 E: info@sagasta.cz	
			
Hlavní projektant (HIP):		Specialista:	Odpovědný projektant:
Ing. Emil Špaček		Ing. Ondřej Lemberman	Ing. Emil Špaček
			Zpracovatel:
			Ing. Tomáš Burda
Název stavby/akce:		Výstavba PZS km 17,454 (P1243) trati Rokycany - Nezvěstice	
		Označení (S-kód): S632000125	
		Označení zhotovitele: 120096	
Název části:		Stavební výkresy	
Název objektu:		Zabezpečovací zařízení	
		Označení části: D	
Název přílohy:		Rozhledové pole přejezdu	
Název dílčí části přílohy:		Označení objektu/komplexu: PS 501	
Kraj:		Katastrální území:	Číslo přílohy: 6
Plzeňský		Lipnice u Spáleného Poříčí [684139]	Paré:
		TUDU:	
Stupeň dokumentace:		Datum zpracování:	Formáty:
DUSP		05/2021	3xA4
		Měřítko:	
		1:200	
S-kód:	Stupeň dokumentace:	Část:	Objekt:
	-	-	-
[Prostor pro další informace]			